










# Schweinswalsichtungen 2010

(Daten: GSM, FTZ, DMM - Kartendarstellung: BfN - 27.05.2011)

-  **Einzeltier (446 Meldungen\*)**
-  **2 - 5 Tiere (520 Meldungen\*)**
-  **6 - 10 Tiere (25 Meldungen\*)**
-  **11 - 15 Tiere (5 Meldungen\*)**
-  **> 15 Tiere (1 Meldung\*)**
-  **Totfund (176 Meldungen\*)**
-  **POD-Stationen des Deutschen Meeresmuseums Stralsund**
-  **Seewärtige Begrenzung des Festlandssockels und der Ausschließlichen Wirtschaftszone der Bundesrepublik Deutschland**
-  **Seewärtige Begrenzung des Küstenmeeres (12 sm Zone) der Bundesrepublik Deutschland**

\* Die genannte Anzahl der Meldungen bezieht sich auf die Gesamtzahl der für die westliche Ostsee eingegangenen Meldungen und nicht nur auf den hier wiedergegebenen Kartenausschnitt.

